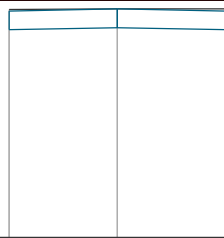


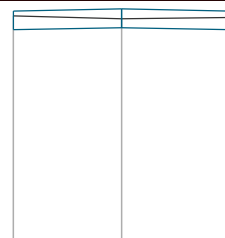
Pik = 0+000,00
Skala 1:100/100



P.P. = 40,00

RZĘDNE PROJ.	43,14	43,17	43,14
RZĘDNE KONS.	42,88	42,91	42,88
RZĘDNE TEREN	43,16	43,17	43,17
ODLEGŁOŚCI	-1,50	0,00	1,50


Pik = 0+046,60
Skala 1:100/100



P.P. = 41,00

RZĘDNE PROJ.	44,16	44,19	44,16
RZĘDNE KONS.	43,90	43,93	43,90
RZĘDNE TEREN	44,09	44,05	44,07
ODLEGŁOŚCI	-1,50	0,00	1,50

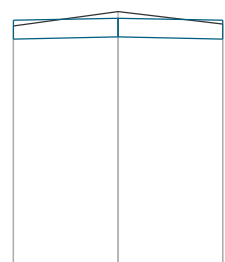
Pik = 0+017,20
Skala 1:100/100



P.P. = 40,00

RZĘDNE PROJ.	43,52	43,55	43,52
RZĘDNE KONS.	43,26	43,29	43,26
RZĘDNE TEREN	43,54	43,42	43,40
ODLEGŁOŚCI	-1,50	0,00	1,50


Pik = 0+084,40
Skala 1:100/100



P.P. = 41,00

RZĘDNE PROJ.	44,55	44,58	44,55
RZĘDNE KONS.	44,29	44,32	44,29
RZĘDNE TEREN	44,47	44,67	44,50
ODLEGŁOŚCI	-1,45	0,00	1,45

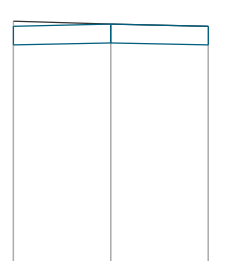
Pik = 0+034,40
Skala 1:100/100



P.P. = 40,00

RZĘDNE PROJ.	43,90	43,93	43,90
RZĘDNE KONS.	43,64	43,67	43,64
RZĘDNE TEREN	43,94	43,89	43,87
ODLEGŁOŚCI	-1,50	0,00	1,50

Pik = 0+099,10
Skala 1:100/100



P.P. = 41,00

RZĘDNE PROJ.	44,65	44,68	44,65
RZĘDNE KONS.	44,39	44,42	44,39
RZĘDNE TEREN	44,72	44,68	44,65
ODLEGŁOŚCI	-1,35	0,00	1,35

INWESTOR	Gmina Aleksandrów Kujawski ul. Słowackiego 12, 87-700 Aleksandrów Kujawski	
NAZWA ZADANIA	Przebudowa pasa drogowego polegająca na budowie dróg i chodników w Gminie Aleksandrów Kujawski	
RODZAJ OPRACOWANIA	PROJEKT WYKONAWCZY	
PROJEKTANT	Przedsiębiorstwo Handlowo Usługowe Mariola Michalak ul. Bukowska 121 A, 60-567 Poznań	
	IMIE I NAZWISKO	PODPIS
	JANUSZ MARCINKOWSKI	
SPRAWDZAJĄCY		
WYKONAŁ	SEBASTIAN MICHALAK	
TYTUŁ RYSUNKU	PRZEKROJE POPRZECZNE Woluszewo Etap I droga 4	
DATA	NR RYSUNKU	SKALA
SIERPIEŃ 2014 r.	4.4.	1:100